

Gemeinde Emersacker

Baugebiet "Johannisfeld II" Festgesetzte Geländehöhen für BA II



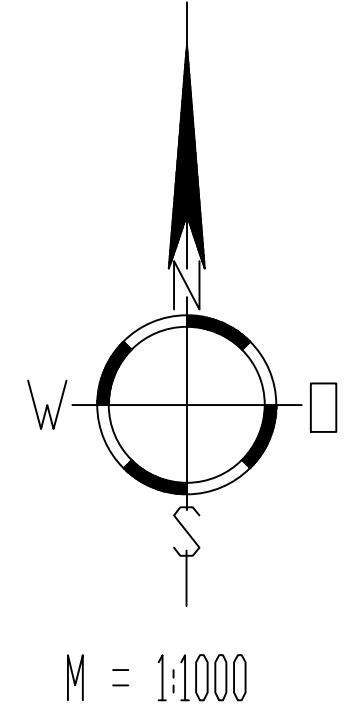
Für den BA I behält die Planzeichnung, Satzung und Begründung Stand 13.09.2000 seine Gültigkeit

für den BA I behält die Planzeichnung, Satzung und Begründung Stand 13.09.2000 seine Gültigkeit

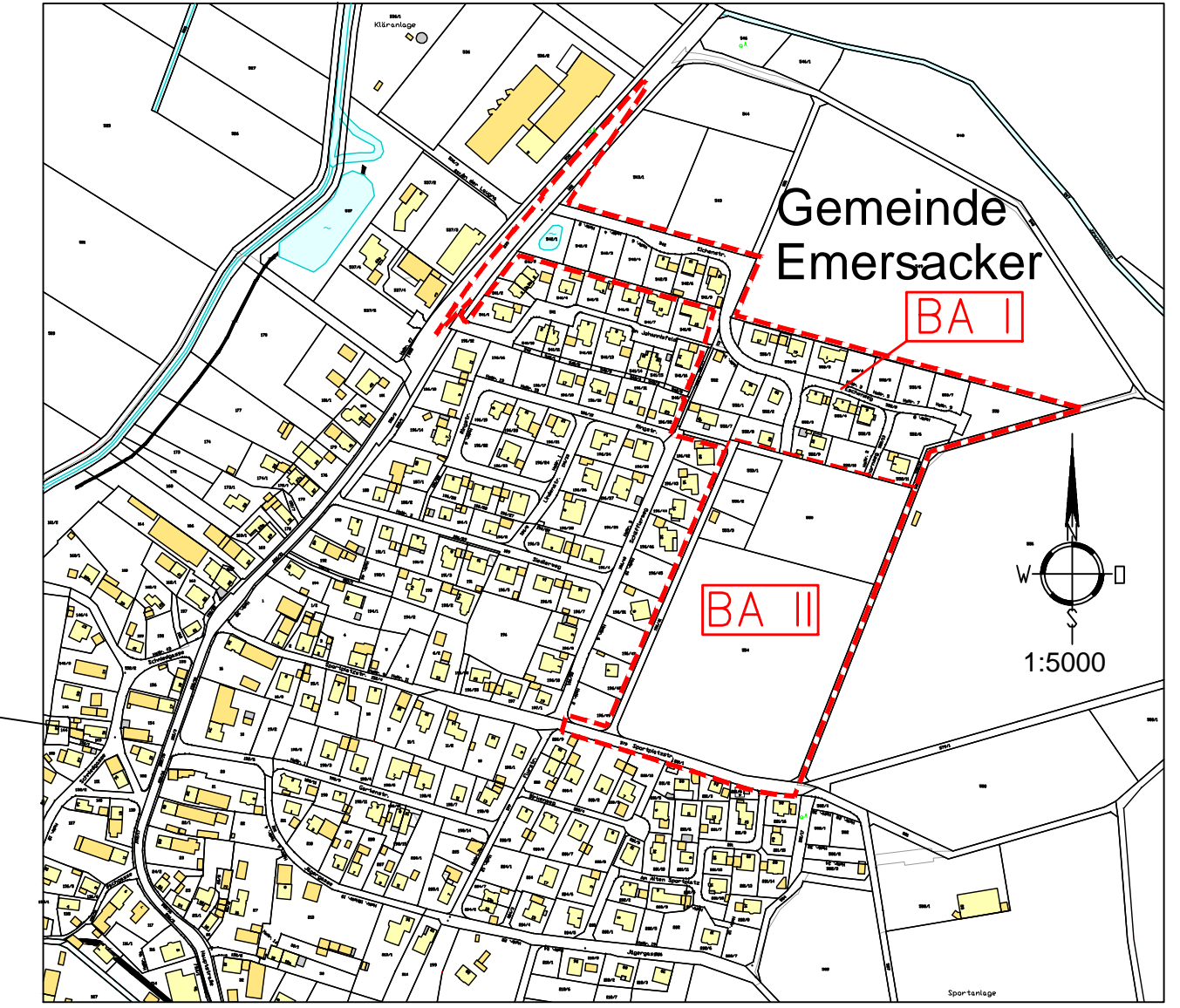
Öffentliche Grünfläche evtl. als Streuobstwiese

Wendehammer als gepflasterte Grünparkfläche


Entwässerungsmulde für wild abfließendes Wasser und als Regenrückhalteraum
b = 2,5 m,
t = 50 - 60 cm



	453 Höhengichtlinie neues Gelände
	456.85 Höhe neu festgesetzte Geländehöhe



a	Höhenanpassungen lt. 1. Auslegung vom 21.01. - 22.02.2019	28.03.19	Ludl	28.03.19	Eibl
NR.	ÄNDERUNGEN / ERGÄNZUNGEN	GEÄND.AM	NAME	GEPR.AM	NAME



GEM. EMERSACKER
LANDKREIS AUGSBURG

MAßSTAB:
1 : 1000
PLANGRÖßSE:
77/53 cm
GEZEICHNET:
Ludl
ENTW.-VERFASSER:
Eibl

Bebauungsplan
"Johannisfeld II" - 2. Änderung
Lageplan festgesetzte Geländehöhen

AUFTRAGS NR.:
17.045.4
PL.NR.:
2a
DATUM:
08.05.2019

EIBL INGENIEUR GmbH
ZIRGESHEIMER STRAßE 43
86609 DONAUWÖRTH
Tel. (0906) 299931-0, FAX (0906) 299931-13

© Diese Zeichnung ist urheberrechtlich geschützt. Vervielfältigungen und Weitergabe an Dritte nur mit Zustimmung der EIBL INGENIEUR GmbH